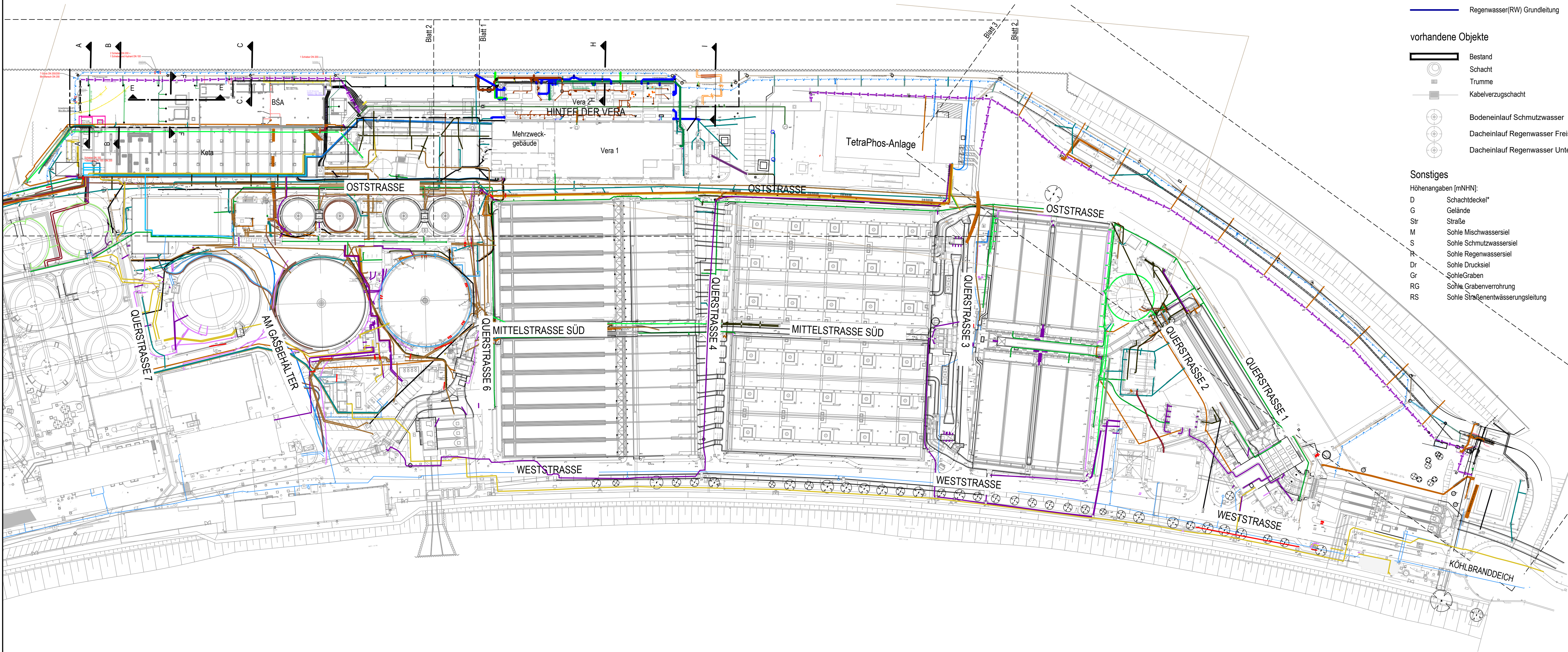



Lageplan M. 1 : 1000

0 5 10 20 40 60 80 100 m



Zeichenerklärung

Signatur der Leitungen (vorhandene Leitungen)

- RW Abzweiger
- Straßenentwässerungsleitung
- Mischwassersiel
- Schmutzwasserleitung
- Trinkwasserleitung
- Leerrohr
- Fernwärme
- Trinkwasser, kalt (TWK) - Leitung UKD
- Schmutzwasser (SW) Grundleitung TML
- S_Kabel_Leerrohr_LTG
- S_SW_Druckleitung
- Löschwasserleitung
- Regenwasser(RW) Grundleitung

Signatur der Leitungen (neu herzustellende Leitungen)

- Straßenentwässerungsleitung
- Löschwasserleitung
- Leerrohr
- Trinkwasserleitung

neu herzustellende Objekte

- Schacht
- Trumme
- Kabelverzugschacht
- Neubau Grenze
- Abbruch
- Trumme (Rückbau)

Planungsgrundlagen

Diverse Grundlagen- und Bestandspläne von der HSE zur Verfügung gestellt.

Bemerkungen

Die örtliche Bauaufsicht gibt die genaue Lage von Bordsteinen sowie die Lage der geplanten Trummen an.

Die Höhen sind vor Baubeginn vom Auftragnehmer örtlich nachzuprüfen.

vorhandene Objekte

- Bestand
- Schacht
- Trumme
- Kabelverzugschacht
- Bodeneinlauf Schmutzwasser
- Dacheinlauf Regenwasser Freispiegel
- Dacheinlauf Regenwasser Unterdruck

Sonstiges

Höhenangaben [mNHN]:

- D Schachtdeckel
- G Gelände
- Str Straße
- M Sohle Mischwassersiel
- S Sohle Schmutzwassersiel
- R Sohle Regenwassersiel
- Dr Sohle Drucksiel
- Gr Sohle Graben
- RG Sohle Grabenverrohrung
- RS Sohle Straßenentwässerungsleitung

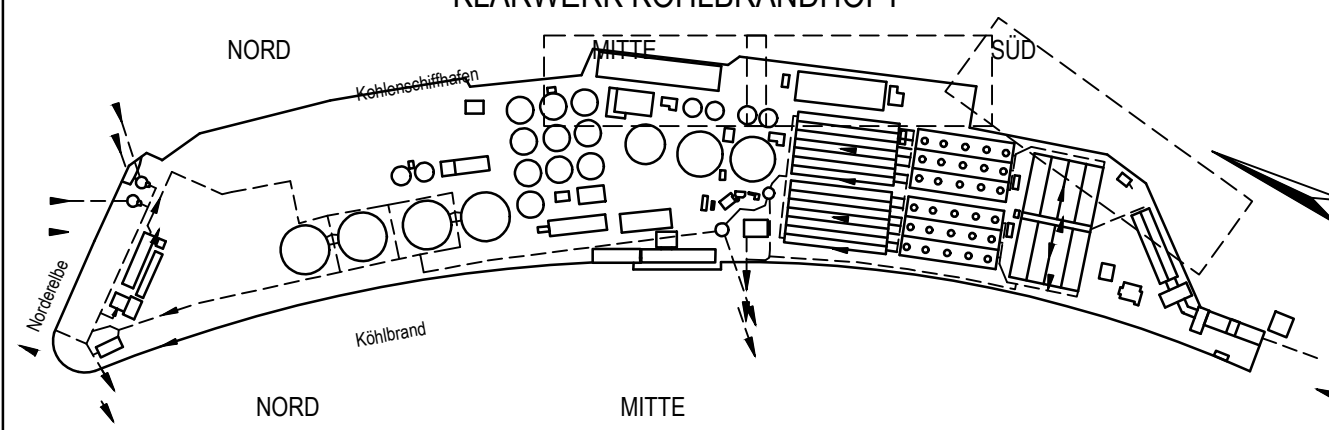


Auftraggeber:
Hamburger Stadtentwässerung AöR
Billhorner Deich 2
20539 Hamburg

Planverfasser:

Datum: 22.04.2026
Gezeichnet: NoW
Geprüft: Frie
Gesehen: Frie

Übersichtsplan:



Gezeichnet:	Datum:	Fachtechnisch geprüft:	Datum:
Bearbeitet:	Datum:	Genehmigt:	Datum:
Datentechnisch geprüft:	Datum:	Leistung abgenommen:	Datum:

Projektbezeichnung: Erweiterung KW Köhlbrandhöft
Verkehrsflächen
Stadtteil: Hamburg - Steinwerder
Planinhalt: Übersicht - Leitungsplan

Maßstab: 1 : 1000

Projektnummer: IA-21-01-000-004

DMS-ID:

Plannummer:

von Konto / Anlass:

Planungsstand: AUSFÜHRUNG